VITALTOUR
Wald, Wein & Horizonte

Die Vitaltour

Wir führen Sie durchs wilde Dickicht, auf Waldpfaden und natürlich zu unseren schönsten Weinbergslagen hin zu wunderschönen Ausblicken, die bislang nur Ortskundigen vorbehalten waren. Die Vitaltour „Wald, Wein & Horizonte“ lebt vom Wechselspiel der Landschaftselemente. Wald inmitten einer Weinbauregion, gesäumt von atemberaubenden Fernblicken. Orientierungstafeln entlang der Strecke greifen den roten Faden auf und setzen an markanten Stellen Infopunkte. Auf outdooractive.com ist die Strecke erfasst – hier gibt es die Tour als GPS-Track.

Strecke	17,2 km
Abkürzungen	8,5 km, 6,8 km & 4,0 km (kombinierbar)
Höhenmeter	ca. 300 m
Laufzeit	5,5 Stunden (Gesamtstrecke)
Anforderungen	Die Strecke kann in beide Richtungen gelaufen werden. Gutes Schuhwerk und gute Kondition erforderlich. Teils stramme Steigung. Rucksackverpflegung, keine Gastronomie entlang der Strecke.

So erreichen Sie uns

Touristinformation der Ferienregion Langenlonsheim
Naheweinstraße 80
55450 Langenlonsheim
Tel. 06704 929-0
touristinfo@vglangenlonsheim.rlp.de
www.langenlonsheim.de

Einkehr*

Langenlonsheim	
Pizzeria Dorfschänke	Naheweinstraße 15 täglich 12–24 Uhr
Steh-Café Lüning	Naheweinstraße 180 Mo–Fr 6.15–18 Uhr, Sa 6.15–13 Uhr, So 7.30–11 Uhr
Pizzeria und Kebabhaus	Naheweinstraße 123 Mo–Fr 10.30–22.30 Uhr, Sa/So 11.30–22 Uhr
Gutsausschank Sitzius	Naheweinstraße 87 (Dez.–März Winterpause) März–Nov.: Fr & Sa 18–23 Uhr, So 17–23 Uhr
Guldental	
Der Kaiserhof	Hauptstraße 2–4 Mo/Do/Fr 18–22 Uhr Sa/So & Feiertage 12–14 Uhr und 18–22 Uhr, Di & Mi Ruhetag
Brückenschänke	Trillesstraße 1 Mo–Sa ab 16.30 Uhr, So & Feiertage 10–14 Uhr
Café Bäckerei Lohner	Naheweinstraße 90 a Mo–Fr 8–18 Uhr, Sa 6–17 Uhr, So 8–17 Uhr
Hilberschemer Stubb	Zehnthofstraße 2 (Juli–Aug. Sommerpause) Fr & Sa 18–24 Uhr, So 10–14 Uhr und 17–23 Uhr
Windesheim	
Pizzeria Mattinata	Hauptstraße 28 täglich 11.30–14 Uhr (außer Sa) und 17.30–23 Uhr, Mo Ruhetag
Landhaus Stempel	Hauptstraße 32 Mo, Mi–Sa 17–22 Uhr, So 11–14 Uhr und 17–22 Uhr, Di Ruhetag
Café Daum	Hauptstraße 5 Mo–Fr 6–12.30 Uhr und 14.30–18 Uhr, Sa 6–12.30 Uhr
Bäckerei und Café Friedrich	Hauptstraße 48 Mo–Sa 7–20 Uhr, So 8–11 Uhr

* In der Regel ganzjährig geöffnete Betriebe, alle Angaben ohne Gewähr.
Öffnungszeiten der Straußwirtschaften unter www.langenlonsheim.de

Führungen

Erleben Sie geführte Wanderungen oder Erlebnisexkursionen entlang der Vitaltour – hier eine kleine Auswahl unserer Angebote. Für nähere Informationen und Anfragen wenden Sie sich bitte an die Touristinformation.

Langenlonsheim
Die Hügelgräber und ihre Geheimnisse.
Walderlebniswanderungen. Geführte Wanderungen zu Geologie sowie Flora & Fauna.
Guldental
Kräuter, Wein und altes Wissen. Mit Hexentrunk.
Windesheim
Jüdische Bestattungskultur.
Kräuterwanderung mit der Kräuterhexe.

ÖPNV

RegioLinie 240 Bad Kreuznach–Stromberg
Haltestellen in Windesheim, Guldental und Langenlonsheim. Wir empfehlen die Haltestelle Raiffeisen in Guldental, hier kürzester Zuweg zur Vitaltour (250 m).
www.der-takt.de

Bahn

Bad Kreuznach–Langenlonsheim–Bingen
Zuweg zur Vitaltour vom Bahnhof ausgeschildert (ca. 2 km einfache Wegstrecke)
www.bahn.de

erlebniswanderweg der
ferienregion langenlonsheim

VITALTOUR
Wald, Wein & Horizonte

www.langenlonsheim.de

VITALtour
Wald, Wein & Horizonte

- Wald
- Grünfläche
- Weinberg
- Startpunkt Vitaltour
- Abkürzung
- Rettungsfahrzeug
- Standort-Hinweis
- Sehenswertes
- Baumbeschreibung
- Panoramablick
- Hügelgrab
- Museum
- Schutzhütte
- Parkplatz
- Bushaltestelle
- Bahnhof
- Campingplatz
- Sportplatz
- Tennisplatz
- Schwimmbad
- Jüdischer Friedhof
- Kirche
- Rathaus
- Burg

1. Vogelkirsche
2. Linde
3. Standortkarte
4. Abkürzungsstelle
5. Abkürzungsstelle
6. Petry-Eiche
7. Buche
8. Hügelgräber
9. Fürstengrab
10. Eiche
11. Bergkapelle
12. Weinbergslage Römerberg
13. jüd. Friedhof Windesheim
14. jüd. Friedhof Heddesheim
15. Standortkarte
16. Abkürzungsstelle
17. Sonnenberghütte
18. Abkürzungsstelle
19. Naturschutzgebiet Saukopf

Höhenprofil

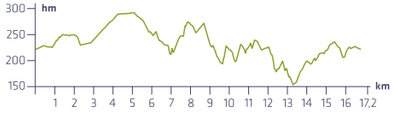

Abkürzungsmöglichkeiten

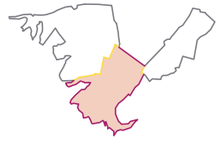

Guldentaler Route:
6,8 km

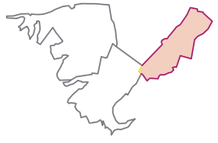

Langenlonsheimer Route:
4,0 km

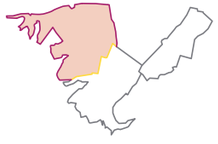

Windesheimer Route:
8,5 km

GPS-Daten

Maßstab: 1 : 10.000